

Додаток
до рішення виконавчого комітету
Баришівської селищної ради
від 06.09.2024 № 271

А К Т
обстеження земельної ділянки
по вул. Шевченка, 25 в с. Волошинівка

селище Баришівка

13.08.2024

Комісія з розгляду земельних спорів, яка створена на підставі рішення виконавчого комітету Баришівської селищної ради від 17.12.2020 № 3, від 19.01.2024 №9 у складі:

Голова комісії:

Некрасова Марина Василівна
завідувач сектору юридичного
забезпечення апарату виконавчого
комітету Баришівської селищної ради

Заступник голови комісії

Марчук Сергій Васильович,
начальник відділу містобудування та
архітектури Управління благоустрою,
комунальної власності та
містобудування

Секретар комісії

Івченко Ніна Миколаївна, головний
спеціаліст відділу земельних ресурсів
Управління благоустрою,
комунальної власності та
містобудування

Члени комісії:

Степанюк Ірина Сергіївна,
начальник відділу земельних
ресурсів Управління благоустрою,
комунальної власності та
містобудування

Макаренко Лариса Вікторівна,
староста Волошинівського
старостинського округу Баришівської
селищної ради

На підставі заяви Полуцької Оксани Петрівни від 05.08.2024 №4638/03-10/05.05, що надійшла до Баришівської селищної ради Броварського району, в зв'язку з відмовою від погодження спільної межі суміжними землевласниками Малишенко Наталією Валеріївною, Коваленко Вікторією

Анатолієвною у присутності заявниці та суміжних землевласників, комісія обстежила матеріали кадастрової зйомки та земельну ділянку в с. Волошинівка, вул. Шевченка, 25, яка перебуває у користуванні Ярошенко Анастасії Петрівни, Полуцької Оксани Петрівни, Полуцького Сергія Петровича, на підставі свідоцтва про право на спадщину за заповітом житлового будинку від 02.06.1999 та від 08.07.2003.

Комісією в ході роботи встановлено наступне:

Власники будинку № 25 по вул. Шевченка в с. Волошинівка розробили технічну документацію із землеустрою щодо встановлення (відновлення) меж земельної ділянки в натурі (на місцевості). Під час погодження меж виникло питання щодо узгодження межі з суміжними землевласниками Малишенко Н.В., Коваленко В.А., які відмовилися від підпису в акті прийому-передачі межових знаків на зберігання.

Відповідно до відомостей Державного земельного кадастру суміжна земельна ділянка в с. Волошинівка, вул. Шевченка, 27, площею 0,25 га, кадастровий номер: 3220281701:04:004:0042 відповідає фактичному місцю розташування та координатам.

Представником землевпорядної організації ТОВ «ГЕОМЕТРА» Харченком Дмитром, було винесено в натуру на місцевість межу земельної ділянки № 25 по вул. Шевченка згідно координат та лінійних розмірів, зазначених в технічній документації.

В результаті проведених обмірів та встановлення спірної межі виявлено, що межа земельної ділянки № 25 по вул. Шевченка має перетин із межею земельної ділянки № 27 по вул. Шевченка в с. Волошинівка.


Враховуючи вищезазначене, комісія вирішила: рекомендувати Ярошенко Анастасії Петрівни, Полуцькій Оксані Петрівни, Полуцькому Сергію Петровичу звернутися в ТОВ «ГЕОПРОСТІР ПЛЮС» для виправлення координат поворотних точок земельної ділянки площею 0,25 га по вул. Шевченка, 25 в с. Волошинівка, Броварського району Київської області, відповідно до меж приватизованої земельної ділянки кадастровий номер: 3220281701:04:004:0042.


Голова комісії


Заступник голови комісії


Секретар комісії


Члени комісії:


Марина НСКРАСОВА


Сергій МАРЧУК


Ніна ІВЧЕНКО


Ірина СТЕПАНЮК


Лариса МАКАРЕНКО