



ПОГОДЖЕНО
Начальник Головного Управління
Держпродспоживслужби
в Київській області


(підпис, прізвище, ініціали)
М.П. « 10 » лютого 2018 р.



ЗАТВЕРДЖЕНО
Голова Ради міністрів Автономної
Республіки Крим, обласної, Київської
та Севастополької міських державних
адміністрацій


(підпис, прізвище, ініціали)
М.П. « 01 » лютого 2018 р.



ПАСПОРТ
місця видалення відходів (МВВ)

Реєстраційний номер № 90-1-18

Дата реєстрації 01.11.2018

Назва МВВ Сміттєзвалище твердих побутових відходів

Власник МВВ Баришівська селищна рада

Селищний голова

О. П. Вареніченко



« 10 » січня 2018 року

I. Реквізити МВВ

1. **Власник МВВ** – Баришівська селищна рада
2. **Код за ЄДРПОУ** - 04360623
3. **Підпорядкування** – Баришівська селищна рада
4. **Код за СПОДУ** – 01008
5. **Адреса** – 07501, Київська обл., Баришівський р-н, смт. Баришівка, вул. Центральна, буд. 27
6. **Код за КОАТУУ** – 3220255100
7. **Місцезнаходження** – на відстані 3, 050 км на південний схід від смт. Баришівка, між автодорогою Бориспіль-Баришівка та залізничною колією на місці виробленого піщаного кареру, 50.354961, 31.272276
8. **Телефон, факс** – 04576-5-23-47
9. **Дата складання паспорта** – 10. 01. 2018 р.
10. **Організація, що склала паспорт** – Баришівський виробничо-комерційний комбінат комунальних послуг.
11. **Особа, що склала паспорт** – Цимбал Володимир Михайлович, начальник Баришівського виробничо-комерційного комбінату комунальних послуг

Власник МВВ Баришівська селищна рада

Селищний голова



О. П. Вареніченко

« 10 » січня 2018 року

II. Загальна характеристика МВВ

1. Код і вид операції з видалення відходів: D1 (Поховання в землі чи скидання на землю(звалище)).

2. Режим функціонування МВВ:

2.1 Діюче 2.2 Закрите 2.3 Законсервоване

3. Рік початку (закриття) експлуатації: 2004 р

4. Обсяг видалених відходів: 119070,7 м³ (26790,9 т).

5. Обсяг видалених відходів за попередній рік: 29109,8 м³ (6549,7 т).

6. Наявність проекту (організація проектувальник): проект знаходиться на стадії затвердження, організація проектувальник-ТОВ «РЕТЕХ-ЦЕНТР» 02660, м.Київ, вул. Визволителів 1

6.1 Наявність гірничого відводу, якщо видалення відходів здійснюється у надрах:

7. Проектний обсяг видалення відходів: 81305, 0 т.

8. Розрахунковий термін експлуатації: 50 років.

9. Площа, зайнята МВВ 1,8 га; 2,7 га з урахуванням СЗЗ
проектна площа: 5,8 га.

Власник МВВ / Барішівська селищна рада

Селищний голова



О. П. Вареніченко

« 10 » січня 2018 року

III. Природно-геологічна характеристика МВВ**1. Розташування:**

1.1. Віддаленість від населеного пункту (км): 3,050 км на південний схід від смт. Баришівка.

1.2. Віддаленість від водотоків і водойм (км): 2 км від р. Стара Красилівка (притока р. Трубіж)

1.3. Віддаленість від водозабірних споруд (км): 2,0 км від водозабірних споруд с. Власівка, смт. Баришівка

1.4. Геоморфологічна прив'язка:

1.4.1. Вододіл 1.4.2. Схил 1.4.3. Яр

1.4.4. Улоговина 1.4.5. Заплава 1.4.6. Болото

1.4.7. Інше (вказати):

2. Абсолютні відмітки поверхні: 99,20-99,40'

3. Глибина залягання підземних вод (м): 21,4

4. Якісна оцінка захищеності підземних (напірних) вод (умовні категорії захищеності):

4.1. Захищені 4.2. Умовно захищені 4.3. Незахищені

4.4. Інше (вказати):

5. Потужність зони аерації (м): 21,1м.

6. Склад і будова зони аерації: в геологічній будові- верхньочетвертині геолого-делювіальні супіски, місцями з прошарками суглинку, потужні до 20 м, водно-льодовикові відклади потужністю до 5 м.

7. Характеристика ґрунтових вод: ґрунтові води залягають на абсолютних відмітках 99,40-99,70 м. Сезонне коливання становить +/- 1,0 м. В низьких місцях ґрунтові води виходять на денну поверхню, можливе підтоплення відмітки 100,00 м. Напрямок ґрунтового потоку здійснюється в південно-східному напрямку р. Трубіж.

ґрунтові води неагресивні по всім показникам, середньо агресивні водневому показнику рН. Відносяться до сульфатного типу води.

8. Інші особливості природної захищеності (розломна тектоніка, карст, наявність гірничих виробок тощо):

Власник МВВ Баришівська селищна рада,

Селищний голова

О. П. Вареніченко

« 10 » січня 2018 року

IV. Техніко-технологічна характеристика МВВ

1. Тип:

- 1.1. Відкрите поверхнєве
- 1.1.1. Наливне 1.1.2. Насипне 1.1.3. Змішаного типу

- 1.2. Відкрите заглиблене в землю
- 1.2.1. Наливне 1.2.2. Насипне 1.2.3. Змішаного типу

- 1.3. Підземне
- 1.3.1. Неглибокого залягання (до 50 м)
- 1.3.2. Глибокого залягання
- 1.3.2.1. Штучне 1.3.2.2. У гірничих виробках
- 1.3.2.3. У пористих гірських породах

- 1.4. Складське приміщення (сховище)
- 1.4.1. Спеціально побудоване 1.4.2. Пристосоване
- 1.4.3. Інше (зазначити):

- 1.5. Окрема ємність
- 1.5.1. Цистерна 1.5.2. Бочка (металева), полімерна
- 1.5.3. Контейнер 1.5.4. Інше (зазначити):

- 1.6. Стационарна установка для спалювання відходів
- 1.6.1. Сміттєспалювальний завод
- 1.6.2. Інше (зазначити):

2. Наявність фільтраційних явищ:

- 2.1. Постійний дренажний стік
- 2.2. Дренажний стік відсутній
- 2.3. Стік у період атмосферних опадів
- 2.4. Інше (зазначити):

3. Наявність засобів захисту навколишнього природного середовища від забруднення

- 3.1. Донний ізоляційний екран
- 3.1.1. Відсутній 3.1.2. Глинистий 3.1.3. Плівковий
- 3.1.4. Інше (зазначити):

- 3.2. Бортові ізоляційні екрани
3.2.1. Відсутні 3.2.2. Глинисті 3.2.3. Стіни у ґрунті
3.2.4. Інше (зазначити):

- 3.3. Обвалування по периметру
3.3.1. Відсутнє 3.3.2. Наявне
3.3.3. Інше (зазначити):

- 3.4. Дренажні канали
3.4.1. Відсутні 3.4.2. Земляні
3.4.3. Забетоновані

4. Технологія видалення відходів

- 4.1. Пошарове складування з глинистими прошарками
4.2. Ущільнення відходів
4.3. Присипка поверхнева ґрунтово-глиниста
4.4. Поверхнєве зволоження
4.5. Рекультивация поверхні з залуженням
4.6. Протипилові заходи
4.7. Спалювання
4.8. Інше (зазначити):

5. Заходи знешкодження відходів

- 5.1. Здійснюються (зазначити):
5.2. Не здійснюються

6. Сортування відходів перед видаленням

- 6.1. Здійснюється 6.2. Не здійснюється

7. Наявність під'їзних шляхів з твердим покриттям

- 7.1. Відсутні 7.2. Наявні

Власник МВВ Баришівська селищна рада

Селищний голова



Вареніченко О. П.

« 10 » січня 2018 року

V. Загальна характеристика відходів, що видаляються
1. Обсяг відходів, що видаляються, за класами небезпеки
(для людини)

Код	Найменування	Група	Клас небезпеки	Обсяг видалення (тис. т)	
				Всього	За поперед рік
7720.3.1.01	Тверді побутові відходи, відходи комунальні(міські) у т.ч. сміття з урн	77	IV	26790,9	6549,7

2. Фізичний (агрегатний) стан відходів:

- 2.1. Рідинний 2.2. Твердий
- 2.3. Шлако- та пастоподібний
- 2.4. Сумішевий

3. Небезпечні складники відходів (потенційні забруднювачі): ні

4. Наявність газових виділень:

- 4.1. CH₄ метан 4.2. N₂O 4.3. H₂S сірководень
- 4.4. CO₂ 4.5. CO вуглецю оксид

4.6. Інші (зазначити): вуглеводні насичені, оксид азоту, ангідрид сірчистий, аміак, формальдегід, діоксид сірки та пил (зважені речовини)

4.7. Відсутні

Власник МВВ Баришівська селищна рада

Селищний голова



О. П. Вареніченко

« 10 » січня 2018 року

VI. Відомості про системи спостережень (моніторинг) за якістю вод, ґрунтів та атмосферного повітря у районі МВВ

1. Здійснення спостережень (моніторингу) за якістю підземних вод

1.1. Здійснюються

1.1.1. Через спеціальну мережу свердловин

1.1.2. Через одиничну свердловину

1.1.3. За виходами підземних (дренажних) вод на поверхню

1.1.4. Інше (зазначити):

1.2. Не здійснюються

2. Здійснення спостережень (моніторингу) за якістю поверхневих вод

2.1. Здійснюються (конкретизувати):

2.2. Не здійснюються

3. Здійснення спостережень (моніторингу) за якістю ґрунтів

3.1. Здійснюються (конкретизувати): шляхом відбору зразків в 9 (дев'ять) контрольних точках на території сміттєзвалища з послідуочим їх випробуваннями в лабораторних умовах.

3.2. Не здійснюються

4. Здійснення спостережень (моніторингу) за якістю атмосферного повітря

4.1. Здійснюється ; шляхом дослідження атмосферного повітря на вміст вуглеводнів насичених, метану, сірководню, фенолу, азоту, вуглецю оксиду, ангідриду сірчистого, аміаку, формальдегіду та пилу в 9 (дев'ять) контрольних точках на території сміттєзвалища з послідуочим їх випробуваннями в лабораторних умовах.

4.2. Не здійснюються


Власник МВВ Барішівська селищна рада,

Селищний голова



Вареніченко О. П.

« 10 » січня 2018 року



ДЕРЖАВНИЙ АКТ

на право постійного користування земельною ділянкою

Серія ЯЯ № 154540

Державний акт на право постійного користування земельною ділянкою видано

Баришівська селищна рада, Київська область, смт. Баришівка, вул. Жовтнева, 27
(назва юридичної особи та

її місце знаходження — адреса)

і на підставі рішення органу державної влади або органу місцевого самоврядування

Розпорядження Баришівської районної державної адміністрації № 884 від 05.09.2011
(назва органу, дата і номер рішення)

є постійним користувачем земельної ділянки площею 5,8000 га
(гектарів або кв. метрів)
у межах згідно з планом.

Земельна ділянка розташована Київська область, Баришівська селищна рада
(адреса — вулиця, населений пункт,

район, область)

Цільове призначення (використання) земельної ділянки під розміщення сміттєзвалища

Державний акт складено у двох примірниках, перший з яких передано постійному користувачу земельної ділянки, другий зберігається у управлінні Держкомзему у Баришівському

районі

(назва державного органу земельних ресурсів)

Акт зареєстровано в Книзі записів реєстрації державних актів на право власності на землю та на право постійного користування землею, договорів оренди землі за № 322025513000009

Голова Баришівської районної державної адміністрації
(назва місцевої державної адміністрації або органу місцевого самоврядування)

Річальник управління Держкомзему у Баришівському районі
(назва державного органу земельних ресурсів)

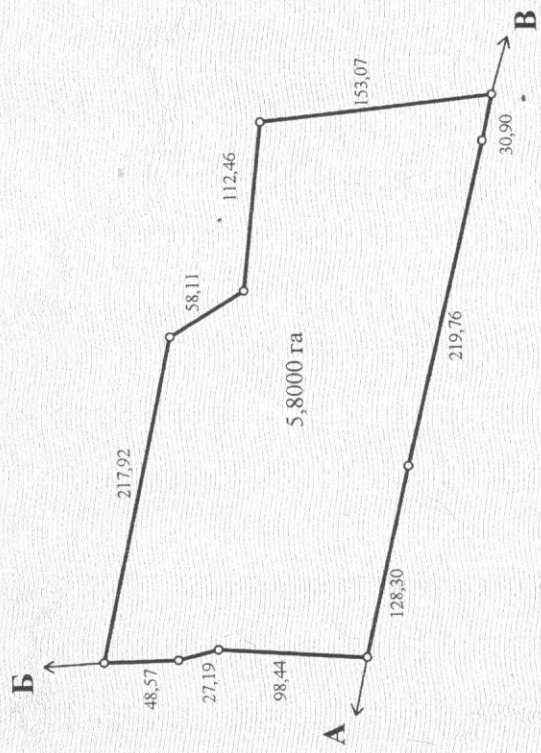


Сергій Кіс

(Постанова Кабінету Міністрів України від 02.04.2002 р. № 449 "Про затвердження форм державного акта на право власності на земельну ділянку та державного акта на право постійного користування земельною ділянкою")

План меж земельної ділянки

Кадастровий номер
земельної ділянки
3220255100:01:139:1000



ОПИС МЕЖ

- А до Б Полезахисна лісосмуга
- Б до В Землі запасу
- В до А Землі ПЗ залізниці
- Г _____

Масштаб 1: 5000



управління Держкомзему у Барішівці
(відділу) земельних ресурсів

(Signature)
(підпис)

VII. Відомості про забруднення навколишнього природного середовища в районі МВВ

1. Відомості про забруднення підземних (грунтових) вод – не здійснюються

Показники	Підземні (грунтові) води		
	Норма	Факт	Перевищення
			Факт
			Норма
1	2	3	4
Запах	не > 2 бали		.
Кольоровість	не > 20 град		
Мутність	не > 1,5		
Водневий показник рН	6,0-9,0		
Загальна жорсткість	не > 7		
Сульфати	не > 500		
Хлориди	не > 350		
Залізо	не > 0,3		
Азот аміаку	не > 2,5		
Нітритів	не > 3,3		
Нітратів	не > 45		

Примітка- СанПин №4630-88 «Санитарные правила и нормы охраны поверхностных вод от загрязнения» від 01.01.1989 р. Приложение 2 «Предельно допустимые концентрации вредных веществ в воде водных объектов хозяйственно- питьевого и культурно-бытового водопользования»
Відповідає НД.

2. Відомості про забруднення ґрунтів

Показники	Ґрунти		
	Норма	Факт	Перевищення
			Фактичне
			Норма
1	2	3	4
Мідь	3,0	0,9929	
Цинк	23,0	3,2247	
Свинець	32,0	1,9734	
Кадмій	45,0	0,0051	
Нікель	4,0	0,169	

2.1 Масштаб і дислокація забруднення

Забруднення навколишнього природного середовища в районі МВВ не зафіксовані

3. Відомості про забруднення атмосферного повітря

Показники	Атмосферне повітря		
	Норма мг/м ³	Факт мг/м ³	Перевищення
			Фактичне Норма
1	2	3	4
Вуглеводні насичені С12- С19 у перерахунку на сумарний органічний вуглець	1,0	0,59	
	1,0	0,67	
	1,0	0,72	
Метан	50,0	22,1	
	50,0	20,4	
	50,0	21,7	
Сірководень	0,008	0,004	
	0,008	0,004	
	0,008	0,004	
Фенол	0,01	Нижче чутливості методу <0,004	
	0,01		
	0,01		
Пил(зважені речовини)	0,5	0,10	
	0,5	0,11	
	0,5	0,11	
Азоту діоксид	0,2	0,08	
	0,2	0,08	
	0,2	0,09	
Вуглецю оксид	5,0	2,1	
	5,0	2,2	
	5,0	2,4	
Ангідрид сірчистий	0,5	0,12	
	0,5	0,15	
	0,5	0,16	
Аміак	0,2	0,04	
	0,2	0,07	
	0,2	0,08	
Формальдегід	0,035	Нижче чутливості методу <0,01	
	0,035		
	0,035		

Власник МВВ Барішівська селищна рада

Селищний голова

О. П. Вареніченко



« 10 » січня 2018 року

VIII. Порушення вимог експлуатації МВВ

- 1. Перевищення проектної ємності (потужності)
- 2. Незадовільний стан захисних споруд
- 3. Відсутність проекту
- 4. Відсутність гірничого відводу при видаленні в надра
- 5. Не здійснюється збір і відведення поверхневого стоку
- 6. Порушення регламенту складування відходів
- 7. Порушення регламенту скиду рідких відходів
- 8. Відсутність охорони
- 9. Відсутність під'їзних доріг з твердим покриттям
- 10. Інше (вказати):

Власник МВВ Барішівська селищна рада

Селищний голова



О. П. Вареніченко

« 10 » січня 2018 року

Паспорт МВВ № _____

IX. Санітарно-захисна зона МВВ

1. Відсутня

2. Встановлена : ширина - 500 м; клас- II

2.1. Витримується , 2.2. Не витримується

Власник МВВ Баришівська селищна рада

Селищний голова



О. П. Вареніченко

« 10 » січня 2018 року

Х. Ведення документації

1. Ведення документації щодо обліку надходження та видалення відходів.

1.1 Наявне

Журнал обліку відходів згідно з «Инструкцией по проектированию и эксплуатации полигонов», Стройиздат, 1983.

1.2 Відсутнє

Власник МВВ Баришівська селищна рада

Селищний голова



О. П. Вареніченко

« 10 » січня 2018 року

XI. Категорія екологічної безпеки МВВ

Категорія екологічної безпеки МВВ			Ступінь державного контролю, заходи щодо підвищення рівня екологічного контролю
<input type="checkbox"/>	А	Малонебезпечні	Об'єкти спорадичного регламентного контролю
<input type="checkbox"/>	Б	Помірно небезпечні	Об'єкти періодичного регламентного контролю, визначення шляхів попереджені забруднень
<input type="checkbox"/>	В	Небезпечні	Об'єкти постійного контролю, обов'язковість заходів щодо захисту, моніторингу і локалізації забруднень
<input type="checkbox"/>	Г	Надзвичайно небезпечні	Об'єкти особливої (виключної уваги) з боку органів державного контролю. Обов'язковість заходів щодо захисту та моніторингу, припинення та експлуатації

Власник МВВ Баришівська селищна рада

Селищний голова



О. П. Вареніченко

« 10 » січня 2018 року


Паспорт МВВ № _____

ХІІ. Проведення ревізій (перегляду й оновлення) даних паспорта

№ з/п	Дата ревізії	Розділ паспорта, до якого внесені зміни, і які саме	Підпис власника МВВ

Власник МВВ Баришівська селищна рада

Селищний голова



О. П. Вареніченко

« 10 » січня 2018 року